



Órségi Nemzeti Park Turisztikai programajánló 2010



Köszöntő

Kedves Látogató!

Szeretettel köszöntjük az Őrségi Nemzeti Parkban!

A jó levegő, a páratlan tájharmóniával fűszerezett csend, a természeti és kultúrtörténeti értékek hazájában. E térség méltán nyerte el a Kiváló Európai Desztináció címet, és egyben Magyarország 7 csodája közé is sorolták. Ez a kiadvány a nemzeti park területén a 2009. évben megrendezésre kerülő turisztikai programok látogatására invitálja Önöket.

Kellemes, tartalmas időtöltést kívánunk!

Őrségi Nemzeti Park Igazgatóság

9941 Őriszentpéter, Siskaszer 26/A

Tel.: 06 94 548 034

Fax: 06 94 428 791

E-mail: orseginp@onp.kvvm.hu

Honlap: <http://onp.nemzetipark.gov.hu>



Az Őrségi Nemzeti Park

Vas megye délnyugati sarkában találjuk ezt az erdővel, ligetekkel szabdaltnyújtó tájat, ahová a honfoglaló magyarok a nyugati kapu védelmére őrállókat telepítettek. Innen a táj neve: Őrség.

E csodálatos tájban fellelhető természeti, néprajzi, kultúrtörténeti értékek megóvására 2002. március 1-jétől az Őrségi Nemzeti Park Igazgatóság ügyel. Az Őrségi Nemzeti Parkhoz az Őrség, a Vendvidék, a Rába folyó szabályozatlan völgye, a Belső-Őrség, és Szentgyörgyvölgy környéke tartozik. Összesen 44 település határát öleli fel, közel 44 000 ha-on, melyből 3086 hektár fokozottan védett. A nemzeti park egész területe az európai uniós közösségi védelem alatt álló Natura 2000-es terület.

Ez a táj hazánk legnyugatibb vidéke, ahol a dombok és patakok vájt völgyek, lomb- és fenyőerdők, üde zöld kaszálók, jégkorszaki maradványnövényeket őrző láprétek, kristálytisza vizű források és patakok váltják egymást. A csend és a friss levegő, a változatlan formában megőrzött népi hagyományok, szokások, az önellátó parasztgazdálkodás termékei vonzzák az ide látogatókat.



A magas éves csapadék-mennyiség miatt forrásokban, vízfolyásokban gazdag terület. A térség egyik legjelentősebb folyója a Zala (Szala), ami Szalafőtől északra ered és középen szeli át az Őrségi tájat. A másik a Murába torkolló Kerka. A nemzeti park északi határán a nagyrészt szabályozatlan vadvízi folyó, a Rába húzódik.

Az Őrség 63%-át borítják erdők, ami az országos átlag 3,5-szerese, így a természetvédelmi, gazdasági és tájképfarmáló szerepük meghatározó.

A jégkorszak utáni hűvös klíma maradványai a tőzegmohás lápok és láprétek, melyekből az Őrségben és a Vendvidéken található országosan a legtöbb. A sok csapadéknak és a magas páratartalomnak köszönhetően az ország egyik gombákban leggazdagabb területe. Találhatunk ízletes vargányát, sárga rókagombát, galambgombákat. A jól ismert gombafajok mellett igazi ritkaságok, az Alpokra jellemző nedű- és csigagombák is előfordulnak.



Az Őrségi Nemzeti Park

Az állatvilág is változatos képet mutat. Hazánk leggazdagabb lepkefaunája él a területen. E tájon tizenkét békafaj és mind a négy hazai farkos kételtű faj védett egyedeivel is találkozhatunk. Nagyobb vizek mentén a fokozottan védett vidra is megtalálható. A vidék értékes madárfajai többek között a fekete gólya, a darázsölyv, a haris, a kék galamb, a keresztcsőrű, a süvöltő és a tüzesfejű királyka. A nagyvadállomány is jelentős, egyaránt előfordul a vaddisznó, az őz és a gímszarvas.

Az Őrség népi építészeti és kultúrtörténeti emlékeiben is gazdag. A falvak településszerkezete egyedi képet mutat, ezek az úgynevezett szeres települések. A szerek a dombtetőkre épült házcsoportok, melyek a honfoglalás utáni faluformát őrzik. Legismertebb lakóháztípusai a füstöskonyhás házak, ill. az ún. kerített házak. Ezek az épületformák eredeti helyükön és környezetükben Szalafő-Pityerszeren az Őrségi Népi Műemlékegyüttesnél tekinthetők meg. A népi építészet remekei közé sorolhatók a haranglábak is.

A Vendvidékre az ún. szórvány településszerkezet jellemző. Szép példái Kétvölgy, Orfalu és Apátistvánfalva települések.



A történelmi Őrségben a kővárak építése nem volt jellemző, ezek szerepét a részben ma is látható, alapjaiban Árpád-kori, erődyszerű templomok vették át. Ezen emlékek szép példái az őriszentpéteri és a veleméri műemlék templomok.

Kőszegi Tájvédelmi Körzet

Az 1980-ban védetté nyilvánított tájvédelmi körzet területe 4274 hektár. Az Alpokalján található Kőszegi-hegységet és Kőszeghegyalja kistájakat foglalja magába.

A tájvédelmi körzet hegyvidéki része szinte kizárólag erdővel borított, melyben mintegy 200 éve zajlik tervszerű gazdálkodás. A jelenleg fellelhető erdőtársulások közül az egyik legnagyobb területtel rendelkezik a 300-600 m magasságban előforduló nyugat-dunántúli (gesztenyés) gyertyános-tölgyes.

A tájvédelmi körzetben döntően természetközeli állapotban lévő élőhelyeket találunk, melyeket az ember évezredek óta folyamatosan alakít. Jelenlétének legkorábbi nyomairól a velemi Szent Vid-hegyen feltárt bronzkori település árulkodik. A hegyalját a 17–18. században virágzó szőlő- és bortermelés jellemezte, a hegység pedig a 20. század elejére kedvelt kirándulóterületté vált.

A hagyományoknak és a turizmus igényeinek köszönhetően ma is jellemzőek a népi kismesterségek, pl. a kosárfonás, fazekasság, fafaragás. Jellegzetes helyi termékek az erdőben gyűjtött gombák, a fekete áfonya termése – a „bariszőlő” – és a gesztenyeméz.

A természeti értékekre alapozott idegenforgalom fejlesztése érdekében 2006-ban létesült a Bechtold István Természetvédelmi Látogatóközpont, mely a Kőszegi-hegység általános geológiai, növény- és állattani bemutatása mellett a hangsúlyt a madarak életének érzékletes szemléltetésének szenteli. Az ide látogatókat a fentiekén kívül madárismereti élményösvény, a szomszédos Chernel-kertben pedig arborétum, madárvédelmi mintatelep és védett növények gyűjteményes tanösvénye várja.



Sághegyi Tájvédelmi Körzet

Az 1975-ben védetté nyilvánított, hazánk második legkisebb tájvédelmi körzete 235 hektár területű, melyből 24 hektár fokozottan védett.

A Sághegy a Balaton-felvidéki vulkán sor legnyugatibb tagja. A mintegy ötmillió éve keletkezett hegyet az időjárás megtépázta, felszínét laposra koptatta. A kemény bazalt ellenállt, míg környezetéből 60-70 méter vastag üledékes réteget szállított el a szél és a víz, kialakítva ezzel a vulkáni tanúhegy jellegzetes képét.

Az egykor kettős csonka kúp alakú hegyet a századfordulón kezdett és ötven évig folytatott intenzív bányászat megcsonkította, eltávolítva a közel 100 méter vastag bazalttakarót. A tanúhegy visszamaradt része különleges élményt nyújt a látogatóknak, hiszen a vulkán működésének láthatatlan részletei, a magmacsatorna, az iszapba süllyedt bazaltbombák és a különböző módon kristályosodott bazaltformációk tárulnak a szem elé.

Jelentősek a hegy kultúrtörténeti értékei. A bányászat során nagy mennyiségű leletanyag került elő. A mintegy kilencezer darabos leletegyüttes a Nemzeti Múzeumban található.

Ugyancsak jelentős a hegy borkultúrája. A szőlőművelés kezdete a római korba nyúlik vissza. Első írásos emléke 1734-ből származik. A „Sági Hegységnek Törvényei” az ország egyik első szőlészettel kapcsolatos magyar nyelvű dokumentuma. A benne foglaltak mondanivalója napjainkra is időszerű.

A bánya egykori trafóházában április 15-től október 15-ig helytörténeti, természettudományi kiállítás tekinthető meg, ezenkívül két tanösvény tájékoztatja a látogatókat a hegy értékeiről.



Az Őrségi Nemzeti Park Igazgatóság turisztikai szolgáltatásai

Szakvezetés

A páratlan tájharmóniával, hagyományokkal, természeti és kultúrtörténeti értékekkel megáldott tájegység felfedezésében szívesen nyújt segítséget az Őrségi Nemzeti Park Igazgatósága.

Azoknak is, akik az önálló felfedezés hívei és azoknak is, akik nemzeti parkunk szakembereinek segítségével szeretnének élményekkel gazdagodni.

Szakvezetéseink alkalmával az érdeklődőket felfedezőútra invitáljuk. A résztvevők élményszerűen nyerhetnek betekintést a nemzeti park sajátos világába. Közelebbről ismerkedve az örökül hagyott természet és a tájba simuló épített örökség egyedülálló értékeivel, a régi mesterségek, a szerek, a porták hangulatával. Nagy és kis csoportos szakvezetést egyaránt biztosítunk a gyalogtúrázás, a kerékpározás, a fogatolás vagy az autós túrák szerelmeseinek.



Gyalogos szakvezetés, nyílt túrák

Gyalogos túráink igazi terepi élményt nyújtva teszik lehetővé a tapasztalat- és ismeretszerzést. Elsősorban természetismereti jellegűek, de a helyi hagyományok és a kulturális értékek bemutatására is hangsúlyt helyeznek.

A szakvezetések előzetes bejelentkezés alapján, térítés ellenében lehet igénybe venni. A nyílt túrák ingyenesek, részletes információk a médiában és az Őrségi Nemzeti Park Igazgatóság honlapján kerülnek meghirdetésre.



Az Őrségi Nemzeti Park Igazgatóság turisztikai szolgáltatásai

Kerékpáros szakvezetés

A kerékpározás híveit kerékpár-kölcsönzési lehetőséggel, kerékpárszervizzel, kerékpárbarát szálláshely biztosításával várjuk.

A Harmatfű Természetvédelmi Oktatóközpont 100 db jól felszerelt, kiváló minőségű kölcsönözhető kerékpárral rendelkezik. Érdeklődni közvetlenül a kölcsönzés helyszínén (Őriszentpéter, Égésszer 53.), egész nap a 06-70/378-5761-es vagy a Harmatfű Természetvédelmi Oktatóközpontban munkaidőben a 06-94/548-034-es telefonszámon lehet.



Szakvezetés szekéren

Szekértúráink az Őrségben tradicionálisan tartott muraközi lovak segítségével terepen adnak lehetőséget a muraközi ménes és a magyartarka szarvasmarha-állomány életközeli megtekintéséhez, a táji és természeti értékek, valamint a szeres településszerkezet megismeréséhez.



Erdei iskola

Minősített erdei iskolai programunk vidám tapasztalatgyűjtésre hív, a természet szépségének, az együtt felfedezés örömeinek megtapasztalására ösztönöz. Kikapcsolódást nyújt, miközben észrevétlen tanít, nevel, a hasznos tudás iránti vágy felébresztésére törekszik. Foglalkozásaink az erdők, a rétek, a vizes élőhelyek, a néprajzi, kultúrtörténeti értékek, valamint a hagyományos kisparaszti gazdálkodás élményszerű megismertetését célozzák. Az erdei iskolai programmal kapcsolatos további információ a <http://onp.nemzetipark.gov.hu> honlapon található.



Látogatóközpont, szálláshelyek

Harmatfű Természetvédelmi Oktatóközpont

Őriszentpéter, Siskaszer 26/A

Modern szállásépületünk erdei iskolai és kirándulócsoporthoz, bakancsos és kerékpáros turistacsoportoknak biztosít egész évben ideális szálláslehetőséget



Keserűszeri Vendégház Őriszentpéter, Keserűszer 17.

A 4 db 4 ágyas szobával egész évben üzemelő vendégházunk csendes erdei környezetben várja a pihenni, kirándulni vágyó családokat, baráti társaságokat, kisebb diákcsoportokat, egyesületeket. Az udvaron 30 fő részére sátorozási lehetőséget biztosítunk. Üdüléscikk-elfogadó hely.



Bechtold István

Természetvédelmi Látogatóközpont

A látogatóközpontban Kőszeg környékének jellegzetes élővilágával ismerkedhetnek a látogatók. Interaktív kiállítótermünkben a gyerekek játékos formában ismerkedhetnek a természettel. A hét kiállítóegységben a madarak életét kísérhetik figyelemmel. Az épület egy 60 fős bérelhető előadóteremnek is helyet ad. A szabadban található Búbos cinege élményösvényen – a különböző játékoknak köszönhetően – a gyerekek játékos formában ismerkedhetnek a természettel. Csoportoknak előzetes bejelentkezés ajánlott.

Előzetes bejelentkezés alapján szakvezetés is igényelhető.

Elérhetőség:

Kőszeg, Aradi vértanúk parkja; Tel./fax: 94/563-174

E-mail: koszegtk@t-online.hu; Honlap: www.buboscinege.hu



Tanösvények

Tanösvényeink szabadon látogathatóak, de igény esetén szakmai idegenvezetés is igényelhető.

Az Őrségi Nemzeti Park területén lévő tanösvények

Rezgőnyár tanösvény

A tanösvény Őriszentpéteren, a Harmatfű Természetvédelmi Oktatóközpont épülete melletti erdősávban létesült. Bemutatja az erdei szukcessziót, az Őrségi Nemzeti Parkra jellemző cserje- és fafajokat, valamint a tókák élővilágát. Őriszentpéter központja, valamint Szalafő és Kondorfa felől egyaránt megközelíthető, parkolási lehetőség biztosított.

A tanösvény hossza: 300 m.



Sárgaliliom tanösvény

A tanösvény Velemérről Magyarszombatfára vezet át az érdeklődőket, bemutatva a kevésbé ismert és látogatott Belső-Őrség természeti és kulturális értékeit. A tanösvény a veleméri buszfordulótól indul, így könnyen megközelíthető a busszal és a személygépkocsival érkezők számára egyaránt.

A könnyebb tájékozódást sárgaliliomot ábrázoló nyilak jelzik. Az útvonal első hat állomása Velemér községen keresztül halad, különösebb túrafelszerelést nem igényel, a Velemér és Gödörháza közötti – a kék túrát követő – földút azonban már terepre alkalmas lábbelit kíván. Gödörházától ismét aszfaltos úton haladhatunk tovább.

A tanösvény hossza: 6,2 km.

Szala menti tanösvény

A látogatók igazi terepi program keretében a Szala mente élővilágát ismerhetik meg. A tanösvény Szalafő központjából indul és Őriszentpéteren, az Őrségi Nemzeti Park Igazgatóság Keserűszeri Vendégházánál végződik. Csak gyalogosan járható be.

A tanösvény hossza: 3,8 km.



Tanösvények

Felsőszéri tanösvény

A tanösvény a szalafő-felsőszéri buszvárótól Szalafő-Pityerszerre vezet át a látogatókat. Egyes állomásainak felkeresésével az Őrség népi építészetének sajátos világába nyerhetnek betekintést. A felsőszéri rész autóval is bejárható, a Pityerszerre átvezető terepi szakasz csak gyalogosan.

A tanösvény hossza: 1,7 km.



Körtike tanösvény

A tanösvény Szalafő környékének jellemző élőhelyeit, természeti értékeit mutatja be. Csörgőszerről indulva Pityerszerre, a népi műemlékegyütteshez vezet át a látogatókat. Gyalogosan, kerékpárral, szekéren egyaránt bejárható.

A tanösvény hossza: 6,2 km.



Szomoróczi tanösvény

A tanösvény bejárásával egy bájos határ menti falucska, Kercaszomor múltjába és jelenébe, kultúrtörténeti értékeibe nyerhet a látogató betekintést, mely a magyar–szlovén országhatáron végződik. Gyalogosan, kerékpárral, autóval egyaránt bejárható.

A tanösvény hossza: 3 km.



Fürge cselle tanösvény

A tanösvény Kercaszomor községből indulva a Kerca-patak és környékének élővilágát mutatja be. A tanösvény csak gyalogosan járható be.

A tanösvény hossza: 3,2 km.



Tanösvények

Töllös tanösvény

A tanösvény a szentgyörgyvölgyi erdő természeti értékei mellett a régi kisparaszti száraló és a modern Pro-Silva erdőgazdálkodást mutatja be. Megközelíthető Magyarföld és Szentgyörgyvölgy felől, csak gyalogosan látogatható.

A tanösvény hossza: 3 km.



Réti orchideák tanösvény

A tanösvény Kétvölgy település népi építészeti emlékeit, turisztikai és természeti értékeit mutatja be. A tanösvény hurok alakú, a Kétvölgy Permise településrészén lévő tűzoltószertár épülete mellett megépített pihenőhelytől indul és Ritkaháza településrészén keresztül haladva itt is ér véget. A tanösvény útvonala nagyrészt meglévő, kiépített szilárd burkolatú úton halad.

A tanösvény hossza: 6 km.

Égig érő tanterem tanösvény

A tanösvény Apátistvánfalván a templomtól indulva a település természeti és kulturális értékeit mutatja be.

A tanösvény hossza: 5 km.



Hársas-tó tanösvény

A tanösvény a Hársas-tónál nyolc bemutatóhelyen az Őrség és a Vendvidék természeti és építészeti értékeit, örökségét ismerteti.



A tájvédelmi körzetekben lévő tanösvények

Védett növényeket bemutató tanösvény

(Kőszegi Tájvédelmi Körzet)

A Chernel-kertben található élő tanösvény Magyarország kipsztulással veszélyeztetett növényeit mutatja be. A mesterségesen nevelt növényeket kis ágyásokban találjuk. Minden növény mellett tábla mutatja a nevét és jellemző élőhelyét. Csak gyalogosan járható be.

A tanösvény hossza: kb. 300 m.



Csillaghúr tanösvény

(Kőszegi Tájvédelmi Körzet)

Kőszegtől néhány kilométerre található a Kőszegi-hegység jellegzetes élővilágát bemutató Csillaghúr tanösvény, mely az Óház kilátóhoz vezető út mentén található.

A tanösvény hossza: 3,5 km.



Királyvölgyi természetvédelmi tanösvény

(Kőszegi Tájvédelmi Körzet)

A tanösvény a Kőszegi-hegység jellemző növény- és állatvilágának bemutatását célozza meg. A tanösvény megközelíthető gyalogosan, Kőszegen az Árpád térről kiinduló gyalogúton.

A tanösvény hossza: 1,5 km.

Írottkö tanösvény

(Kőszegi Tájvédelmi Körzet)

Az Írottkö kilátóhoz vezető út mentén található tanösvény az Írottkö Natúrpark településeit és a Kőszegi-hegység kirándulóhelyeit mutatja be.

A tanösvény hossza: 2 km.

Óriások útja tanösvény

(Kőszegi Tájvédelmi Körzet)

A bozsoki Sibrik-kastélytól a Kalapos-kőig vezető tanösvény a Széleskő és a Kalapos-kő közötti hegygerinc jelentősebb sziklaalakzatait, kis barlangjait mutatja be.

A tanösvény hossza: 7 km.



A tájvédelmi körzetekben lévő tanösvények

Ciklámen erdei tanösvény (Kőszegi Tájvédelmi Körzet)

A tanösvény témája a Kőszegi-hegység erdőgazdálkodása. A tanösvény a Szent Vidtől a Stájer-házakig vezet a látogatókat. Először a kék kört kell követni a Hörmann-forrásig (turistajelzés), majd ott a kék sávjelzést a Stájerházi Erdészeti Erdei Oktatóközpontig.

A tanösvény hossza: kb. 4,5 km.



Geológiai tanösvény

(Sághegyi Tájvédelmi Körzet)

A hegy kialakulásának történetét ismerteti. A rekultivált egykori bazaltbánya területén található tanösvényhez vezető gyalogút mentén általános tájékoztatást nyújtó táblákon a Sághegyi Tájvédelmi Körzet természeti, kulturális értékeiről olvashatnak az ide látogatók, míg magában a bányaudvarban kis méretű információs táblákon az adott helyen éppen megfigyelhető földtörténeti folyamat, geológiai alakzat leírása látható. Az Eötvös Loránd Turistaház melletti parkolót veszik körbe a Sághegy védett növény- és állatfajait ismertető táblák. Mindkét tanösvény szabadon látogatható, szakvezetés igényelhető.

A tanösvény hossza: kb. 600 m.




Ajánlott gyalogtúra-útvonalak

Az alább ismertetett túrák az Őrség és a Vendvidék jellemző természeti, néprajzi, kultúrtörténeti értékeinek élményszerű megismerését célozzák. Az egyes túrák időtartamának meghatározása átlagos, 4 km/óra menetsebességgel számolva és a látnivalók kényelmes megismerésének igényével történt.

1. túraútvonal: Őriszentpéter ( jelzés) – Szalafő-Pityerszer ( jelzés) – Szalafő-Felsőszer ( jelzés) – Kondorfa (, K jelzés) – Bárkás-tó ( jelzés) – Ispánk ( jelzés) – Őriszentpéter


Táv: 33 km

A túra időtartama: 8 óra

2. túraútvonal: Magyarszombatfa – Gödörháza – Velemér (végig a  jelzést, illetve a „Sárgaliliom tanösvényt” követve)







Táv: 7 km

A túra időtartama: 3 óra

3. túraútvonal: Őriszentpéter – Bajánsenye-Dávidháza – Öreghegy – Kercaszomor (végig a  jelzést követve)

Táv: 18 km

A túra időtartama: 6 óra

4. túraútvonal: Apátistvánfalva (,  jelzések) – Zsidahegy ( jelzés) – Zsida ( jelzés) – Hársas-tó ( jelzés) – Farkasfa ( jelzés) – Apátistvánfalva








Táv: 25,8 km

A túra időtartama: 9 óra

5. túraútvonal: Kétvölgy ( jelzés) – Kakas-domb ( jelzés) – Hampó-völgy ( jelzés) – Hármashatár ( jelzés) – Hampó-völgy – János-hegy (,  jelzések) – Kétvölgy






Táv: 25 km

A túra időtartama: 8 óra

6. túraútvonal: Kétvölgy ( jelzés) – Szakonyi-erdő (,  jelzések) – Apátistvánfalva (,  jelzések) – Orfalu (,  jelzések) – Kétvölgy

Táv: 22,4 km

A túra időtartama: 6,5 óra

7. túraútvonal: Őriszentpéter ( jelzés) – Ispánk ( jelzés) – Lugos patak völgye ( jelzés) – Kondorfa ( jelzés) – Szalafő ( jelzés) – Őriszentpéter

Táv: 25 km

A túra időtartama: 7 óra

Ajánlott kerékpártúra-útvonalak

A túrák időtartamának meghatározásakor a látnivalók megtekintését is beleszámítottuk.

1. túraútvonal: Óriszentpéter – Nagyrákos – Szatta – Kerkafalva – Csesztreg – Nemesnép – Márokföld – Szentgyörgyvölgy – Velemér – Gödörháza – Magyarszombatfa – Bajánsenye – Óriszentpéter

Táv: 52 km

A túra időtartama: 6-7 óra

2. túraútvonal: Óriszentpéter – Szalafő – Farkasfa – Orfalu – Apátistvánfalva – Hársas-tó – Farkasfa – Szalafő – Óriszentpéter

Táv: 40 km

A túra időtartama: 6-7 óra

3. túraútvonal: Óriszentpéter – Nagyrákos – Pankasz – Felsőjánosfa – Hegyhátszentjakab – Vadása-tó – Szőce – Órimagyarósd – Viszák – Kistrákos – Pankasz – Nagyrákos – Óriszentpéter

Táv: 43 km

A túra időtartama: 6-7 óra

4. túraútvonal: Óriszentpéter – Nagyrákos – Pankasz – Kistrákos – Viszák – Ivánc – Csákánydoroszló – Ivánc – Ispánk – Óriszentpéter

Táv: 44 km

A túra időtartama: 6-7 óra

5. túraútvonal: Óriszentpéter – Óriszentpéter-Baksaszeren át földúton Kerkáskápolnáig – Magyarföld – Szentgyörgyvölgy – Velemér – Gödörháza – Magyarszombatfa – Kercaszomor – Óriszentpéter

Táv: 46 km

A túra időtartama: 6-7 óra

6. túraútvonal: Óriszentpéter (Siskaszer-Templomszer-Keserűszer) – erdei úton Szalafőig (Templomszer-Pityerszer) – jelzett turistaúton (♣) földúton megközelítve az Óserdő – Farkasfai elágazó – Szalafő (Papszer-Templomszer-Alszer) – Óriszentpéter

Táv: 26 km

A túra időtartama: 3-4 óra

Szekeres túrajavaslatok csoportoknak

A szekeres kirándulásokhoz előzetes bejelentkezés szükséges.

1. túraútvonal: Erdők-mezők rejtekén

A tradicionális őrségi háziállatok megtekintése, szekértúra a legelőkön, közben az Őrség természeti értékeinek bemutatása.



2. túraútvonal: Szekértúra Pityerszerre

A tradicionális őrségi háziállatok megtekintése, szekértúra a legelőkön, közben az Őrség természeti értékeinek, valamint Szalafő-Pityerszeren az Őrségi Népi Műemlékegyüttes bemutatása.



Ajánlott autóbuszos kirándulások

Az autóbuszos kirándulásokat saját autóbuszsal érkező csoportok részére előzetes bejelentkezés és programegyeztetés alapján szervezzük.

Őrségi Népi Műemlékegyüttes

9942 Szalafő, Pityerszer 12.

Az egykori őrállók a dombok tetején, erdei irtásokon alakították ki lakóházakból és gazdasági épületekből álló házcsoportjait, melyek a szereket alkotják. Szalafő faluképi szempontból is védett község, az Őrség talán legtöbb népi értékét őrző települése. E többszázadnyi hagyományokat őrző településszerkezet megőrzésére és bemutatására jött létre Pityerszeren az Őrségi Népi Műemlékegyüttes, ahol három helyben megőrzött porta épületei kerülnek bemutatásra, szemléletesen példázva lakóik hagyományos életmódját és kulturális örökségét.

Nyitva tartás:

március 1. – november 1., kedd–vasárnap, 10.00–17.00

június 1. – augusztus 31., hétfő–vasárnap, 10.00–18.00

A múzeum megtekintésén túl csoportok részére előzetes bejelentkezés esetén hagyományos kézművesmesterségek kipróbálására is lehetőség nyílik: korongozás, ősmagyar reflexíj használata, mézeskalács-készítés. A múzeum területén egy színvonalas kézművesbolt és egy széles gasztronómiai kínálattal rendelkező pajtabüfé is működik.

Érdeklődni a Harmatfű Természetvédelmi Oktatóközpontban a 94/548-034-es telefonszámon, vagy Szabados Juditnál a 06-30/467-7022-es és az esti órákban a 06-94/428-252-es telefonszámon lehet.



Bemutatóhelyek, múzeumok

Szikszay Edit Helytörténeti Gyűjtemény

Őriszentpéter, Városszer 55.

Tel.: 94/428-022

Nyitva tartás:

kedd, csütörtök 10.00–17.00

szerda 10.00–20.00

péntek, szombat 10.00–22.00

vasárnap 10.00–18.00



Őrségi Vadászati Kiállítás

Magyarszombatfa, Fő út 9.; Tel.: 30/956-6231

Az Őrség élővilágát, a vadászat és a természet kapcsolatát mutatja be.

Nyitva tartás:

április 1. – október 31., kedd–vasárnap 10.00–17.00

november 1. – március 31-ig előzetes egyeztetés szükséges

Fazekas Múzeum

Magyarszombatfa, Fő út 52/A

A népi műemlék lakóház igényes bemutatás által az itt lakott göllöncsércsalád minden napjaiba enged bepillantást.

Nyitva tartás:

május 1. – október 15.

10.00–16.00 óráig



Csörgőalma gyümölcsöskert

Őriszentpéter

Templomszer 18.

A katolikus templom mellett található kertben az Őrségben honos tájfajták gyűjteménye található, egész évben megtekinthető.



Bemutatóhelyek, múzeumok

Helytörténeti gyűjtemény

Pankasz, Fő út 65.; Tel.: 94/428-576

Előzetes bejelentkezéssel látogatható.

Helytörténeti gyűjtemény

Kerkáskápolna, Fő út 68.

A református imaházban található, előzetes bejelentkezés alapján látogatható. Érdeklődni: Hella Ferenc református lelkésznél a 30/630-9130-as, vagy Balek Tamásnál a 30/852-7870-es telefonszámon lehet.



Hajlított lakóház

Kétvölgy, Fő u. 36.; Tel.: 30/474-5628

A XIX. században épült, úgynevezett hajlított lakóház korábban kerített volt, de mára a régi épületből csak a szoba és a konyha maradt fenn, amit új épületrészekkel egészítettek ki. Előzetes egyeztetés alapján látogatható.



Tájház

Nagyrákos, Alsószer 18.; Tel.: 30/235-0895

A XIX. század közepén vagy a XX. század elején épült népi lakóház mellett megmaradt a kamra és az ól is. Különlegessége a hozzá tartozó kovácsműhely. Előzetes egyeztetés alapján látogatható.

Tájház

Rábagyarmat, Fő utca 13.; Tel.: 94/440-019, 94/445-085

A füstökonyhás lakóház 1850-ben épült, 2003-ban újították fel. Előzetes egyeztetés alapján látogatható.

Gózon Imre kiállítóterem

Szentgyörgyvölgy, Kossuth u. 8.; Tel.: 92/355-397

Az 1848–49-es honvéd, majd 1853-ig színész Gózon Imre 1854-től Szentgyörgyvölgyön volt kántor és tanító, 1918-ig, haláláig élt itt. Tevékenységének korabeli dokumentumokkal, fotókkal, bútorokkal állítanak emléket. Előzetes bejelentkezéssel látogatható.



Tájház

Zalalövő, Petőfi u. 44.; Tel.: 92/372-692

A XIX. század második felében épült L alakú népi műemlék ház érdekessége, hogy Zalában egyedül itt maradt fenn a XX. század tízes-húszas éveinek középparaszti lakáskultúrája és tüze-lőberendezése. Előzetes egyeztetés alapján látogatható.

Plébániatörténeti kiállítás

Felsőszölnök, Templom út 11.

A szlovén falvak plébánosainak állít emléket a régi paplakban egy állandó kiállítás. Nyitva tartás egész évben, érdeklődni Nagy Imrénél lehet a 94/434-143-as telefonszámon.

Pável Ágoston Múzeum

Szentgotthárd, Hunyadi u. 6.; Tel.: 94/380-099

Helytörténeti és nemzetiségi múzeum. Állandó kiállításai: „Dél-nyugat-Dunántúl fazekassága”, „A Szentgotthárd környéki szlovének” és „A szentgotthárdi sírlelet”.

Nyitva tartás:

január 1. – március 31., kedd: 10.00-18.00,

április 1. – december 1., kedd–vasárnap: 10.00–18.00



Dr. Batthyány Strattmann László Múzeum

9900 Körmend, Vár, Pf. 12

Tel.: 94/410-425

Nyitva tartás:

április 1. – október 31., kedd–péntek:

8.00–12.00 és 13.00–17.00, szombat:

9.00–12.00 és 14.00–17.00

november 1. – március 31., kedd–szombat

naponta 10.00–12.00 és 14.00–16.00

Bemutatóhelyek, múzeumok

Határőr Emlékhely

Apátistvánfalva, Fő u. 83.

A kiállítás a határőrelet mindennapjait mutatja be az élethűen berendezett hálókörlettől kezdve a fegyverszobán át a lovas határőrség istállójáig. Nyitva tartás előzetes bejelentkezés alapján: hétfő–péntek 9.00–16.00-ig, szombat–vasárnap 10.00–16.00-ig. Érdeklődni Merkli Lászlónál a 30/484-4347-es telefonszámon.

Pusztatemető

A Kercaszomortól nyugatra lévő templomos hely a legrégebbi Vas megyei templomok egyikeként a környék fő tájékozási, viszonyítási pontjául szolgált. Egész évben szabadon látogatható.



Villa Publica Romkert

és a Göcseji Múzeum Salla Kiállítóhelye

Zalalövő, Kossuth u. 3.; Tel.: 99/314-537

A kiállítóhelyen a Salla–Zala megye a római korban címmel bemutatják a kor emlékeit, sírköveket, egy halomsír rekonstrukcióját, valamint egy oszlopcsarnokos ház részletrekonstrukcióját. Látogatható: keddtől péntekig 10.00–16.00-ig, szombaton és vasárnap bejelentkezéssel.

Földvár

Hegyhátszentmárton

A középkori eredetű építmény helye a községi temető szomszédságában található. Egész évben szabadon látogatható.

Földvár

Őrímagyarósd, Petőfi S. u.

Kettős várókkal körülvett földvár a török időkől. Egész évben szabadon látogatható.

Horgászási, strandolási lehetőség

Hímfai-parkerdő, Hímfai-tó –

Felsőmarác

Vadása-tó – Hegyhátszentjakab

Hársas-tó – Máriaújfalu

Borostyán-tó – Zalalövő

Bajánsenyeyi-tó – csak horgászat



Szagrális emlékek

Szent Péter római katolikus műemlék templom

és középkori téглаégető

Őriszentpéter, Templomszer 17.

A karzat felől megközelíthető templombelső és a templomtól déli irányban lévő régi téглаégető igazi kultúrtörténeti kuriózumot kínál. Egész évben szabadon látogatható.



Szenháromság római katolikus templom

Velemér, Fő u. 54.

Az Aquila János által 1377-ben festett freskók színvonalas bemutatás mellett egész évben 9.00–17.00 óráig megtekinthetők.

A kulcs Szabó Eleknénél (30/448-9276) található.

Református templom

Szentgyörgyvölgy

Petőfi u. 33.

Az 1787-ben emelt barokk stílusú, téglalap alaprajzú, nagyméretű templomnak a festett kazettás mennyezet az ékesége. Egész évben hétfőtől vasárnapig 8.00–18.00 óráig szabadon látogatható.



Szent Jakab római katolikus templom

Hegyhátszentjakab

Kossuth L. út

A XIII. századi, román stílusú templomot többször átalakították, leginkább a XVIII. században, barokk stílusban, de az épület megőrizte román kori arányait, illetve déli kapuját és a lőrésablakokat.

A templom kulcsa Petrics Ferencné gondnoknál a Dózsa György u. 2. szám alatt kérhető el.



Szent András római katolikus templom

Szőce, Kölcsey u.; Tel.: 30/656-1968

Árpád-kori eredetű műemlék templom. A felújítás során talált régészeti leletek egy része a kápolna belső falán kiállítva láthatóak. Előzetes egyeztetés alapján látogatható.

Szagrális emlékek

Református templom

Bajánsenye, Rákóczi u. 4.; Tel.: 30/630-9130

Az Őrség egyetlen klasszicista stílusú templomát 1821-ben szentelték fel. Főbejáratát faragott zsolttármotívumok díszítik. Előzetes egyeztetés alapján látogatható.

Harding Szent István római katolikus templom

Apátistvánfalva, Fő u.; Tel.: 94/436-024

Mai napig használt barokk stílusú történelmi kegyhely. Előzetes egyeztetés alapján látogatható.

Nagyboldogasszony ciszterci templom

Szentgotthárd, Széll Kálmán tér 9.; Tel.: 94/380-071

Magyarország harmadik legnagyobb barokk temploma, a város egyik jelképének tekinthető. A város barokk temploma és a kolostor 1748–64 között készült Franz Anton Pilgram bécsi építész irányításával. Belsejében a falfestmények a XVIII. századi barokk neves alkotóinak munkái. Előzetes egyeztetés alapján látogatható.



Szent Imre római katolikus templom

Rönök, Szentimrei tanya

Egy régi templom helyén épült eklektikus-neogótikus stílusban 1902–1904 között a hajdani felsőrönöki templom, ami alig néhány méterre áll az országhatártól. Előzetes egyeztetés alapján látogatható. Érdeklődni Leopold Ferenc polgármesternél lehet a 20/383-4857-es telefonszámon.

Haranglábak

Bajánsenye

Csőde

Daraboshegy

Farkasfa

Felsőjánosfa

Felsőszenterzsébet

Gödörháza

Ispánk

Jakabháza

Kercaszomor

Kerkáskápolna

Kétvölgy

Magyarföld

Máriaújfalu

Orfalu

Pankasz

Rátót

Rönök



Garantált túrák

Garantált túrák: gyalog, kerékpáron, szekéren június 22-től augusztus 28-ig

Minden héten keddtől szombatig változatos túrák várják a tartalmas kikapcsolódást kedvelőket.

Ha kedd, akkor gyalogtúra a Réti orchideák tanösvényen.

Találkozó: 9.00-kor Kétvölgyön az élelmiszerbolt előtt.

Ha szerda, akkor kerékpártúra, melynek során Óriszentpéter és Szalafő természeti, néprajzi értékeinek felfedezésére nyílik lehetőség. **Találkozó:** 9.00-kor Óriszentpéteren az Égészer 53. szám alatt lévő kerékpárkölcsonzónél.

Ha csütörtök, akkor – újra – kerékpárral Nagyrákos értékeinek felfedezésére indulunk. **Találkozó:** 9.00-kor Óriszentpéteren az Égészer 53. szám alatt lévő kerékpárkölcsonzónél.

Ha péntek, akkor muraközi lovakkal, szekérről tanulmányozzuk az őrési erdők élővilágát. **Találkozó:** 9.00-kor Szalafő-Pityerszeren.

Ha szombat, akkor Pityerszerről sétálva ismerjük meg a szerek világát. **Találkozó:** 9.00-kor Szalafő-Pityerszeren.

(A garantált túrákról részletes információ a <http://onp.nemzetipark.gov.hu> webcímen található.)



A Magyar Nemzeti Parkok Hete program eseményei az Őrségi Nemzeti Parkban

Ökoturisztikai és természetvédelmi konferencia, június 11.
Fókuszban a helyi és nemzeti parki termékek. **Helyszín:** Őrségi Nemzeti Park Igazgatóság, Őriszentpéter.

Magyarország nemzeti parkjainak bemutatkozása, június 12.

Helyszín: Szalafő-Pityerszer. **A programból:** Nemzeti parkok és natúrparkok ízeinek, termékeinek bemutatója; **ŐRSÉGI HÉT-PRÓBA. Túrák:** gyalog, kerékpáron, szekéren.

Természetismereti nyílt túrák, június 13.

Gyalog, kerékpáron, szekéren. **Indulás:** e napon a túrák egységesen 10.00-kor indulnak Szalafő-Pityerszerről.

A program keretében szervezett alábbi túráink díjmentesen látogathatók, csoportos részvétel esetén előzetes bejelentkezést kérünk! A heti kerékpártúrákon kerékpárt igénylők kedvezményes kölcsönzést érvényesíthetnek.

Szertúra Őriszentpéteren, június 14.

A környék természeti értékeinek, épített örökségének megismerésére nyílik lehetőség. **Indulás:** 10.00-kor a Harmatfű Természetvédelmi Oktatóközponttól. **Táv:** 6 km.

Kerékpártúra Nagyrákosra, június 15.

Erdők, mezők, szerek világának bemutatása. **Indulás:** 10.00-kor az Őriszentpéter, Égésszer 53. szám alatt lévő kerékpárkölcsönzőtől. **Táv:** 14 km.

Kerékpártúra Pityerszerre, június 16.

A túra erdei környezetben halad, az Őrségi Népi Műemlékegyüttes bemutatását is magában foglalja. **Indulás:** 10.00-kor az Őriszentpéter, Égésszer 53. szám alatt lévő kerékpárkölcsönzőtől. **Táv:** 27 km.

Kenutúra a Rábán, június 17.

Természetvédelmi Őrszolgálat által vezetett túra. A Rába folyó védett, ramsari területén, Szentgotthárd és Csörötnek közti szakaszon. **Indulás:** 10.00-kor a szentgotthárdi kenukötőtől (Lapincs–Rába összefolyásnál). **Táv:** 10 km. A túrán való részvétel csak előzetes bejelentkezés alapján lehetséges. **Jelentkezési határidő:** június 10.

Szekértúra, június 18.

Őshonos háziállatok, erdők, mezők élővilágának megismerésére nyílik lehetőség. **Indulás:** 10.00-kor a Harmatfű Természetvédelmi Oktatóközponttól. **Táv:** 7 km. A túrán való részvétel csak előzetes bejelentkezés alapján lehetséges. **Jelentkezési határidő:** június 11.

Rablópille túra, június 19.

Természetvédelmi Őrszolgálat által vezetett túra. Szakonyfalui erdészház környékének alapos bejárásával rablópillék felkutatása és megfigyelése. **Indulás:** 10.00-kor a szakonyfalui római katolikus templomtól. **Táv:** 5 km.

Szomoróczi körséta, június 20.

A páratlan Kerca-völgy természeti értékeinek és Kercaszomor kulturális értékeinek megismerése. **Indulás:** 10.00-kor a szomoróczi temetőtől. **Táv:** 5 km.

Speciális természetismereti nyílt programok



A túrákon való részvétel ingyenes. A külön megjelölt időpontok kivételével a programok kezdési időpontja egységesen 10.00 óra.

Tavaszi tőzike túra, március 6.

Természetvédelmi Őrszolgálat által vezetett túra. Ötmillió tő tavaszi tőzike látványa, illata már önmagában is feledhetetlen élmény!

Indulás: Körmend – Horvátnádajla, Malom u. **Táv:** 4 km.

„Gyümölcsoltó Boldogasszony nyomában...”, március 27.

Az érdeklődők szakember segítségével ismerkedhetnek a helyi gyümölcsfajtákkal, a gyümölcsfaoltás rejtelseivel.

Indulás: az őriszentpéteri Árpád-kori templom mellett lévő Csörgőalma gyümölcsöskerttől.

Csillagos nárcisz túra, május 8.

Természetvédelmi Őrszolgálat által vezetett túra. Az országosan is kiszámú természetes populációval rendelkező csillagos nárcisz megismerése.

Indulás: a szentgotthárdi zsidó temetőnél lévő parkolótól. **Táv:** 4 km.



Beszédes éjszaka, május 29.

Természetvédelmi Őrszolgálat által vezetett túra. Az éjszaka hangjaival, köztük a fokozottan védett madarunk a haris hangjával való ismerkedés.

Indulás: 21.00-kor Őriszentpéterről, az Őrségi Nemzeti Park Igazgatóságtól, Siska-szer 26/A. **Táv:** 6 km.

Lepkevadászat az Őrségben, június 5.

A program betekintést nyújt a nemzeti park rétjeinek sokszínű lepkevilágába, illetve az élőhelyvédelem kulisszatitkaiba.

Indulás: magyarszombatfai, Kati cukrászdától.



Speciális természetismereti nyílt programok



A túrákon való részvétel ingyenes. A külön megjelölt időpontok kivételével a programok kezdési időpontja egységesen 10.00 óra.

„Hangyaboglárkáról hangyaboglárkára”, július 24.

Az ÖNP egyike annak a nagyon kevés helynek Európában, ahol mind a négy hangyaboglárka lepke faj előfordul. Az egyedülállóan izgalmasnak ígérkező felfedező utunk során az ő becserkészésükre vállalkozunk...

Indulás: az apátistvánfalvi templom elől. **Táv:** 4 km.

Tárnics túra, szeptember 4.

Természetvédelmi Őrszolgálat által vezetett túra. A kornicstárnicson kívül több más védett növényfajjal is megismerkedhetünk.

Indulás: a Kétvölgy Információs Központtól. **Táv:** 5 km.

Gombaismereti túra és gombakiállítás, október 2.

Indulás: Őrszentpéterről, Őrségi Nemzeti Park Igazgatóságától Siskaszer 26/A, a kiállítás ugyanitt, 16–18 óráig.

Őrségi tájakon, november 20.

Terítéken az őrségi erdők, rétek, vizes élőhelyek sajátos világa.

Indulás: az Őrszentpéteri Bognár étteremtől. **Táv:** 10,5 km.

Keresztől keresztig, december 18.

Barangolások a János-hegyen, a szórványtelepülés sajátos világában.

Indulás: a felsőszölnöki katolikus templomtól. **Táv:** 5,5 km.



Határon túli kalandozások

Csúcstúra a Hármashatárra, január 16.

A Hampó-völgy természeti értékeinek megismerésére, és egy kis kalandozás szlovén oldalon.

Indulás: 10.00-kor a felsőszölnöki katolikus templomtól.

Táv: 8,5 km.

Faluséta Orfaluban, február 20.

Megtekinthetjük a haranglábat, a festői fekvésű falucska természeti értékeit, majd átgyaloglunk Szlovéniába.

Indulás: 10.00-kor az orfalui haranglábtól. **Táv:** 5 km.

Természet- és történelemtúra, április 3.

Természetvédelmi Őrszolgálat által vezetett túra. Az érdeklődők megismerhetik a TT természeti értékeit, illetve a „Felszabadulási” emlékműnél megemlékezünk az itt zajlott valós történelmi eseményekről. Lehetőség lenne egy rövid sétára a szomszédos osztrák településre is.

Indulás: a nemesmedvesi II. világháborús tank mellől. **Táv:** 5 km.

Aquilla János nyomában, augusztus 21.

A szlovén régióban lévő Aquilla-templomok művészetének tanulmányozása autós túra keretében (saját autóval).

Indulás: 10.00-kor a bajánsenyei református templomtól.

Táv: szlovén oldalon 70 km, magyar oldalon 35 km.

Barangolás a Raab Natúrparkban, szeptember 18.

A Rába ártér osztrák oldalának bemutatása autós túra keretében (saját autóval). **Indulás:** 10.00-kor a szentgotthárdi vasútállomás elől. **Időtartam:** 4 óra.

Barangolás a Goricko Natúrparkban, október 30.

Természet, kultúra és édességek egy autós kiránduláson.

Indulás: 10.00-kor a bajánsenyei Hátárcsárdától (saját autóval).

Táv: szlovén oldalon 30 km, magyar oldalon 15 km.



Fesztiválok éve az Őrségi Nemzeti Parkban

A túrákon való részvétel ingyenes. A külön megjelölt időpontok kivételével a programok kezdési időpontja egységesen 10.00 óra.

Virágzás napjai, május 22.

Természetvédelmi Őrszolgálat által vezetett túra. „A virágzás bővületében” – séta a szőcei tőzegmohás lápréten. **Indulás:** A szőcei temetőtől. **Táv:** 2 km.

Szentháromság vasárnapja, veleméri búcsú, május 30.

Veleméri falujárás – Velemér és környékének természeti és kultúrtörténeti értékeinek megismerése. **Indulás:** 11.30-kor a veleméri Árpád-kori templomtól. (Az ünnepi szentmise 10.00-kor kezdődik.) **Táv:** 3,5 km.

Őrségi vásár, június 26.

Szertúra Őrszentpéteren, mely bepillantást nyújt az Őrség természeti és építészeti értékeibe, a szeres településszerkezet jellegzetességeibe. **Indulás:** a Művelődési Háztól. **Táv:** 5 km.



Nemzetközi Fazekastalálkozó, július 10.

Magyarszombatfai falujárás – természeti és építészeti értékek megismerése. **Indulás:** Magyarszombatfáról a Fazekas Háztól. **Táv:** 3,3 km.

Völgyhídi vásár, július 17.

Nagyrákosi körséta – Túra Nemesszeren és a Szala-völgyében. **Indulás:** a Nagyrákosi Tájháztól. **Táv:** 3 km.

Hétreország, augusztus 14.

Csődei csavargás – Csőde és környékének természeti és kulturális értékeinek felfedezésére. **Indulás:** a Csődei haranglábtól. **Táv:** 5 km.



VII. Őrségi Nemzetközi Tökfesztivál október 10.

Kerékpártúra Szalafőre (tökmagolajútó, Pityerszer). **Indulás:** Őrszentpéter, Égésszer 53. szám alatt lévő kerékpárkölcsonzótól. **Táv:** 23 km.

Természetvédelmi jeles napok

A külön megjelölt időpontok kivételével a programok kezdési időpontja egységesen 10.00 óra. A programokon való részvételhez előzetes bejelentkezés (min. 2 héttel a programok előtt) szükséges.

Vizes élőhelyek világnapja, február 2.

Kiállításmegnyitó az Őrségi Nemzeti Park területén lévő iskolák tanulóiinak legjobb munkáiból. **Helyszín:** Őrszentpéter, Harmatfű Természetvédelmi Oktatóközpont. **Időpont:** 14.30 óra.

Föld napja, április 24.

Ismerkedés a Ság-hegy geológiai, növénytani és állattani értékeivel.

Indulás: Ság-hegyi Fogadó

Madarak és fák napja, május 15.

„Miénk itt a rét!” – színes programok gyermekeknek és felnőtteknek egyaránt. **Helyszín:** Kőszegi Tájvédelmi Körzet, Alsó-rét.

Európai nemzeti parkok napja, május 24.

A Raab Natúrpark természeti értékei – előadás. **Helyszín:** Harmatfű Természetvédelmi Oktatóközpont.

Időpont: 17.00 óra.

Európai lepkék éjszakája, szeptember 11.

Éjszakai lepkék becsalogatása és megismerése szakértők segítségével.

Helyszín: Keserűszeri Kutatóház
Időpont: 21.00

Nemzetközi madármegfigyelő nap, október 2.

Természetvédelmi Őrszolgálat által vezetett túra Madármegfigyelés az Őrségben, a Rába, Csörötnek és Rátót közötti szakaszán. **Indulás:** 7.00-kor a rábagyarmati Rába-hídtól.

Táv: 10 km.



Önkéntes természetvédelmi akciók

Védjük együtt a kaszáló gyümölcsösök élővilágát! Május 29.

Hagyományos szénagyűjtés tettekész önkéntesekkel az Őrségi Nemzeti Park Igazgatóság Csörgőalma Gyümölcsös kertjében.

Találkozás: 10.00-kor az Őriszentpéteri Árpád-kori templomnál.

Védjük együtt a fenyérgamandor élőhelyét a beerdősüléstől! Július 31.

Magoncok, cserjék „gyomlálása” elhivatott önkéntesekkel egy ritka növényfajvédelme érdekében Felsőszőlőkön, az Őrségi Nemzeti Park Igazgatóság erdejében. **Találkozás:** 10.00-kor Felsőszőlőkön, az általános iskola előtt.

Védjük együtt – a havasi éger élőhelyét a beerdősüléstől! Szeptember 25.

Magoncok, cserjék „gyomlálása” lelkes önkéntesekkel egy ritka növényfajvédelme érdekében Kétvölgyön, az Őrségi Nemzeti Park Igazgatóság erdejében. **Találkozás:** 10.00-kor Kétvölgyön, az élelmiszerboltnál.



Teljesítménytúrák

Őrség teljesítménytúra, május 15.

Rajt: Őriszentpéter, általános iskola (Kovácsszer)

50 km: 6.00–8.00 óra

30 km: 7.00–9.00 óra

20 km: 9.00–14.00 óra

Rendező: Teljesítménytúrázók Társasága
Sztancsik György

Tel.: 1/290-9661, 06-20/911-8719

E-mail: sztancsik.gyorgy@t-online.hu

Honlap: <http://ttt.tr.hu>

Őrség – Goricko gyalogtúra (vezetett túra), június 26.

Az indítás és a cél helye: Szalafő, kultúrház.

Táv: 20 km. **Indítás:** 8.30 órakor (tömegrajt)

Nevezés: 8.15-ig.

Nevezési díj: helyszínen 300 Ft

Információ: Pálmai Vencel főrendező

Tel.: 06-20-233-5093

Sztancsik György

Tel.: 06-20-911-8719



Kiemelt térségi rendezvények

A virágzás napjai, május 21–24.

A rendezvény helyszíne:
Őriszentpéter és a környező
települések.

Információ: Őrségi TeleHáz,
9941 Őriszentpéter, Városszer 116.

Tel./fax: 94/548-038;

E-mail: orseg@telehaz.hu;

Honlap: www.orsegitelehaz.hu



Őrségi vásár, június 25–27.

A rendezvény helyszíne: Őriszentpéter. **Információ:** polgármesteri hivatal, 9941 Őriszentpéter, Városszer 106. **Tel.:** 94/548-050; **Fax:** 94/428-024; **E-mail:** polgarmesterihivatal@oriszentpeter.hu, **Honlap:** www.oriszentpeter.hu

Fazekasnapok 2010. – Nemzetközi Fazekastalálkozó július 9–11.

A rendezvény helyszíne: Magyarszombatfa.

Információ: polgármesteri hivatal, Magyarszombatfa
Tel.: 94/544-003

Völgyhídi vásár, július 17–18.

A rendezvény helyszíne: Nagyrákos. **Információ:** Németh Istvánné polgármester **Tel.:** 06-30/235-0895

Hétretrország – a szerek és porták fesztiválja augusztus 13–22.

A rendezvény helyszíne: Őriszentpéter és a környező települések. **Információ:** Őrségi TeleHáz, 9941 Őriszentpéter, Városszer 116. **Tel./fax:** 94/548-038; **E-mail:** orseg@telehaz.hu; **Honlap:** www.orsegitelehaz.hu

Kiemelt térségi rendezvények

**...természetesen, Őrség!”
október 9–10.**

A rendezvény helyszíne:

Őriszentpéter.

Információ: Őrségi TeleHáz,
9941 Őriszentpéter, Városszer 116.

Tel./fax: 06-94/548-038

E-mail: orseg@telehaz.hu;

Honlap: www.orsegitelehaz.hu

**VI. Őrségi Nemzetközi Tökfesztivál,
október 9–10.**

A rendezvény helyszíne:

Őriszentpéter és a környező települések.

Információ: Régiófókuszt Kht.

Szombathely **Tel.:** 94/500-354



Pityerszeri rendezvények az Őrségi Népi Műemlék együttesnél

Hajdinas napok Pityerszeren, március 13–15.

Gasztronómiai napok Pityerszeren I., április 3–4.

(Répából és káposztából készült ételek hétvégéje)

Pityerszeri pünkösdlő, május 22–23.

Gasztronómiai napok Pityerszeren II., augusztus 20–22.

(Tökmagolajtól a hajdináig)

Tökös ételek hétvégéje, október 9–10.



Programnaptár

Január 16.	Csúcstúra a Hármashatárra	31. o.
Február 2.	Vizes élőhelyek világnapja	33. o.
Február 20.	Faluséta Orfaluban	31. o.
Március 6.	Tavaszi tőzike túra	29. o.
Március 13–15.	Hajdinas napok Pityerszeren	36. o.
Március 27.	„Gyümölcsoltó Boldogasszony nyomában...”	29. o.
Április 3.	Természet- és történelemtúra	31. o.
Április 3–4.	Gasztronómiai napok Pityerszeren I.	36. o.
Április 24.	A Föld napja	33. o.
Május 8.	Csillagos nárcisz túra	29. o.
Május 15.	Madarak és fák napja – Kőszegi TK Alsó-rét	33. o.
Május 22.	Virágzás napjai	32. o.
Május 22–23.	Pityerszeri pünkösdőelő	36. o.
Május 24.	Európai nemzeti parkok napja – Előadás a Raab natúrparkról	33. o.
Május 29.	Beszédes éjszaka – éjszakai túra	29. o.
Május 29.	Védjük együtt a kaszáló gyümölcsösök élővilágát!	34. o.
Május 30.	Szentháromság vasárnapja, veleméri búcsú	32. o.
Június 5.	Lepkevadászat az Őrségben	29. o.
Június 11.	Ökoturisztikai és természetvédelmi konferencia	28. o.
Június 12.	Magyarország nemzeti parkjainak bemutatkozása	28. o.
Június 13.	Természetismereti nyílt túrák: gyalog, kerékpáron, szekéren	28. o.
Június 14.	Szertúra Őriszentpéteren	28. o.
Június 15.	Kerékpártúra Nagyrákosra	28. o.
Június 16.	Kerékpártúra Pityerszerre	28. o.
Június 17.	Kenutúra a Rábán	28. o.
Június 18.	Szekértúra	28. o.
Június 19.	Rablópille túra	28. o.
Június 20.	Szomoróczy körséta	28. o.
Június 26.	Őrségi vásár	32. o.
Július 10.	Nemzetközi fazekastalálkozó	32. o.
Július 17.	Völgyhídi vásár	32. o.
Július 24.	„Hangyaboglárkáról hangyaboglárkára”	30. o.
Július 31.	Védjük együtt a fenyérgamandor élőhelyét a beerdősüléstől!	34. o.
Augusztus 14.	Hétrétország	32. o.
Augusztus 20–22.	Gasztronómiai napok Pityerszeren II.	36. o.
Augusztus 21.	Aquilla János nyomában	31. o.
Szeptember 4.	Tárnics túra	30. o.
Szeptember 11.	Európai lepkék éjszakája	33. o.
Szeptember 18.	Barangolás a Raab Natúrparkban	31. o.
Szeptember 25.	Védjük együtt – a havasi éger élőhelyét a beerdősüléstől!	34. o.
Október 2.	Gombaismereti túra és gombakiállítás	30. o.
Október 2.	Nemzetközi madármegfigyelő nap	33. o.
Október 9-10.	VII. Őrségi Nemzetközi Tökfesztivál	32-36. o.
Október 30.	Barangolás a Goricko Natúrparkban	31. o.
November 20.	Őrségi tájakon	30. o.
December 18.	Keresztől keresztig, avagy barangolások a János-hegyen	30. o.

Tourinform Őrség



Cím: 9941 Őrszentpéter, Siskaszer 26/A

Telefon: 06 94 548 034

Fax: 06 94 428 791

E-mail: orseg@tourinform.hu

Honlap: <http://onp.nemzetipark.gov.hu>

A Harmatfű Természetvédelmi Oktatóközpont épületében működő Tourinform-irodánkban széles körű turisztikai szolgáltatásokkal várunk minden kedves érdeklődőt.

Szolgáltatásaink:

- széles körű turisztikai információszolgáltatás
- túraajánlatok
- programajánlatok
- térképek
- kiadványok
- plakátok
- ajándéktárgyak

Kiadja: Őrségi Nemzeti Park Igazgatóság

Felelős kiadó: Márkus Ferenc igazgató

Nyomda: Print 2000 Kft.

Fotók: Őrségi Nemzeti Park Igazgatóság és Patkós Gábor

A kiadvány környezetbarát papíron,

a Patkós stúdió gondozásában jelent meg 2009-ben.

Tel.: 53/583-544

A kiadványt a MOL támogatja.

